Lambert Conformal Conic Projection. HI5 Std Parallels 43 30, 47 30, HI6 Std Parallels 46 00, 51 00.

CLASS G COMMUNICATION FREQUENCIES

WHEN AIRCRAFT ARE MANOEUVRING IN THE VICINITY OF UNCONTROLLED AERODROMES OR OPERATING IN CLASS G AIRSPACE, BROADCAST POSITION REPORTS, ALTITUDE CHANGES, DEPARTURE, APPROACH INTENTIONS AND MONITOR FOR OTHER AIRCRAFT TRAFFIC ON 126.7 MHz UNLESS ANOTHER FREQUENCY IS DESIGNATED FOR USE IN SPECIFIED UNCONTROLLED AIRSPACE.

Refer to Flight Supplement (GPH 205) for complete communication information.

☞ Opr Nl hrs

AREA CONTROL CENTRES and TERMINAL CONTROL UNITS with peripheral stations

GANDER 124.175 125.8 132.6 133.9 FL290 & abv
135.5 132.1 289.4 FL 380 & blw
Alert's Island - 124.05 FL290 & abv
Cape Dyer - 124.05 FL290 & blw
Hillside - 119.25 FL290 & blw
Natashquan - ✈ 130.45 FL180 FL290
St. Anthony - ✈ 135.45 FL180 FL290 285.6 134.5
FL290 & blw 124.0 371.8 FL380 & blw
St. John's Isl - 125.075 126.175 132.05 132.475
135.5 132.1 289.4
135.15 135.35 237.0 FL290 & blw
Stephenville - 123.325 FL290 & blw
St. Pierre - 124.8 FL290 & blw

MONCTON 124.4 127.125 132.2 FL290 & blw
132.7 133.875 FL290 & abv
Grosbeois - 132.9 FL290 & abv
Lac Lenoxe - 124.255 FL290
Natashquan - 132.525 119.875 124.875 FL290 & abv
Port Hawkesbury - 135.1 blw FL290
Sept-Iles - 119.1 124.875 132.9 FL290 & abv
Stephenville - 132.65 126.775 FL290 & abv
Sydney - 125.25 132.75 133.3 133.7 FL290 & abv
Yarmouth - 124.875 132.9
MONTREAL 120.45 blw FL290
132.35 133.225 134.4 245.0 284.0
Bradsville Regional Tactical Apprch - 134.875 blw FL240
Campbellford - 135.05 blw FL240
Gatineau - 124.875 FL290
Lac Lenoxe - 124.225 FL290 & abv
La Tuque - 134.5
Moron Jol - 132.825 FL290 & abv
134.45 237.0 blw FL290
Mont-Laurier - 127.875 FL290 & abv
134.875 FL290 & blw
Natashquan - 134.825 blw FL290
Ottawa - 126.775 blw FL240
134.875 237.0 285.6 286.8 blw FL290
Pembroke - 120.2 blw FL240
Québec - 126.025 270.0 blw FL290
Rimouski - 124.875 132.9 blw FL290
Rouyn - 126.275 FL290 & abv
St-Adrien - 133.925 132.925 FL290 & abv
134.875 FL290 & blw
Sept-Iles - 135.05 281.8 blw FL290
Shefferville - 132.65 blw FL290
Val d'Or - 124.875 132.9 blw FL290
Val d'Or - 135.9 308.0 blw FL290

OTTAWA TWL 127.7 135.15

ST- PIERRE TWL ✈ 119.1 Gander Centre 134.9

TORONTO 124.825 126.775 132.475
134.275 134.825 244.2
Campbellville - 124.875
London - 135.025
North Bay - 124.875
Peterborough - 124.875 134.425
Sudbury - 126.5
Wiarton - 124.375

SATVOICE SHORT CODES and PUBLIC SWITCHED TELEPHONE NETWORK (PSTN)

Gander Oceanic FIR	431602	1-709-651-5260
Gander Domestic FIR	431602	1-709-651-5297
Moncton FIR	431604	1-506-851-6280
Moncton FIR	431604	1-506-851-6745
Montreal FIR	431605	1-514-633-3606
Montreal FIR	431605	1-514-633-3608
Winnipeg FIR	431606	1-204-827-8481
Edmonton FIR	431601	1-780-890-2775
Vancouver FIR	431607	1-604-507-7875

◀ HI 6
◀ HI 6

27 NOVEMBER 2025 ▶ HI 5
27 NOVEMBER 2025 ▶ HI 5

NAV CANADA

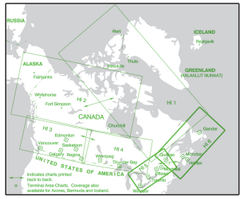

ENROUTE HIGH ALTITUDE

CANADA
AIP Canada (ICAO)
Part 2 - En Route (ENR)
Department of National Defence FLIP GPH 207

For use at 18,000' ASL and above within Canadian Domestic Airspace and that airspace over international waters and foreign territory in which Canada accepts responsibility for the provision of air traffic control services.

Warning: Refer to current U.S. charts and flight information publications for information within U.S. airspace.

EFFECTIVE 0901Z
27 NOVEMBER 2025
TO 0901Z 22 JANUARY 2026

CAUTION
The information in this publication may be superseded by NOTAM or AIP Supplement

REVISION DATA

HI 5 - No Change.

HI 6 -No Change.

Published by NAV CANADA in accordance with ICAO Annexes 4 and 15 of the Convention on International Civil Aviation.
Cartographic and Printed by NAV CANADA.
Source of Canadian Aeronautical Data: NAV CANADA.
© 2025 NAV CANADA. All Rights Reserved.
Source of Canadian Military Aeronautical Data:
His Majesty The King in Right of Canada
Department of National Defence

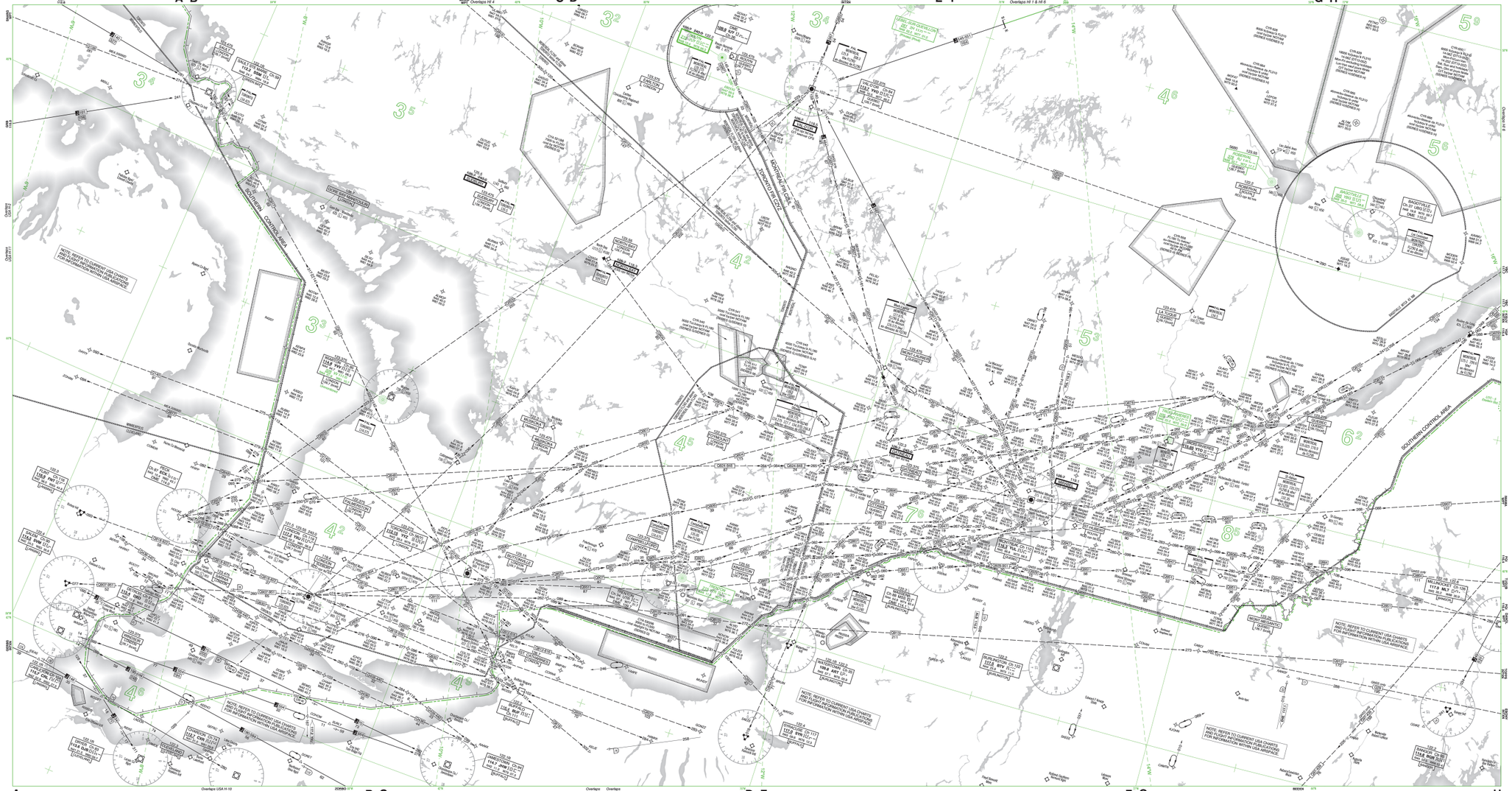

Projection conique conforme de Lambert. HI5 parallèles 43 30, 47 30. HI6 parallèles 46 00, 51 00.

FRÉQUENCES DE COMMUNICATION DANS UN ESPACE AÉRIEN DE CLASSE G

LORSQUE DES AÉRONEFS ÉVOLUENT À PROXIMITÉ D'AÉRODROMES NON CONTRÔLÉS OU DANS UN ESPACE AÉRIEN DE CLASSE G, DIFFUSER LES COMPTES RENDUS DE POSITION, LES CHANGEMENTS D'ALTITUDE, LES DÉPARTS ET LES INTENTIONS D'APPROCHE, ET RESTER À L'ÉCOUTE DES AUTRES AÉRONEFS SUR LA FRÉQUENCE 126.7 MHz À MOINS QU'UNE AUTRE FRÉQUENCE SOIT DÉSIGNÉE POUR L'ESPACE AÉRIEN NON CONTRÔLÉ EN QUESTION

Référez au Supplément de vol (GPH 205) pour renseignements complets sur les communications.

☞ Opr hrs tées

CENTRES DE CONTRÔLE RÉGIONAL et UNITÉ DE CONTRÔLE TERMINAL avec stations périphériques.

GANDER 124.175 125.8 132.6 133.9 FL290 et au-dessus
135.5 132.1 289.4 au-dessous de FL280
Alert's Island - 124.05 FL290 et au-dessus
Natashquan - ✈ 130.45 FL180 à FL290
Lac Lenoxe - 124.255 FL290 et au-dessus
St. Anthony - 124.05
Mont-Joli - 132.825 FL290 et au-dessus
Sept-Iles - 135.05 281.8 FL290 et au-dessus

MONCTON 124.4 127.125 132.2 FL290 et au-dessus
132.7 133.875 FL290 et au-dessous
Natashquan - 132.525 119.875
134.875 FL290 et au-dessus
Sept-Iles - 135.05 132.9 FL290 et au-dessous
FL290 et au-dessus

MONTRÉAL 120.45 au-dessous de FL290
132.35 133.225 134.4 245.0 284.0
Beauce - 124.875 FL290 et au-dessus
Gaspé - 134.175 au-dessous de FL290
Lac Lenoxe - 124.255 FL290 et au-dessus
La Tuque - 134.5
Mont-Joli - 132.825 FL290 et au-dessus
Mont-Laurier - 127.875 FL290 et au-dessus
134.875 au-dessous de FL290
Natashquan - 134.825 au-dessous de FL290
Ottawa - 126.775 au-dessous de FL240
134.875 237.0 285.6 286.8 au-dessous
FL290
Québec - 126.025 270.0 au-dessus de FL290
Rivière-du-Loup - 126.1 2369.8 au-dessous de FL290
Rouyn - 126.275 FL290 et au-dessus
Sept-Iles - 135.05 281.8 au-dessous de FL290
Shefferville - 132.65 au-dessous de FL290
Sherbrooke - 132.55 au-dessous de FL290
Trois-Rivières - 126.225 au-dessous de FL290
Val-d'Or - 124.875 132.9 au-dessous de FL290
135.9 308.0 au-dessous de FL290

OTTAWA TWL
127.7 135.15

CODES ABRÉGÉS et LES NUMÉROS DU RÉSEAU TÉLÉPHONIQUE PUBLIC COMMUTÉ (RTPC)

FIR Océanique Gander	431602	1-709-651-5260
FIR intérieure de Gander	431602	1-709-651-5297
FIR de Moncton	431604	1-506-851-6280
FIR de Moncton	431604	1-506-851-6745
FIR de Montréal	431605	1-514-633-3606
FIR de Montréal	431605	1-514-633-3608
FIR de Winnipeg	431606	1-204-827-8481
FIR d'Edmonton	431601	1-780-890-2775
FIR de Vancouver	431607	1-604-507-7875

◀ HI 5
◀ HI 5

27 NOVEMBRE 2025 ▶ HI 6
27 NOVEMBRE 2025 ▶ HI 6

NAV CANADA

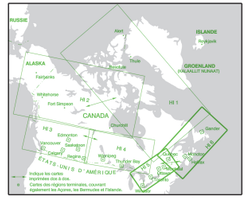

EN ROUTE NIVEAU SUPÉRIEUR

CANADA
AIP Canada (OACI)
Partie 2 - En route (ENR)
Le Ministère de la Défense nationale FLIP GPH 207

Pour utilisation à 18,000' ASL et plus, dans l'espace aérien intérieur du Canada ainsi que l'espace aérien au-dessus des eaux internationales et de territoires étrangers à l'intérieur duquel le Canada accepte la responsabilité d'assurer des services de contrôle de la circulation aérienne.

Avertissement: Prière de vous référer aux cartes et aux publications d'information de vol actuelles des États-Unis pour les renseignements sur l'espace aérien des États-Unis.

EN VIGUEUR 0901Z
27 NOVEMBRE 2025
JUSQU'À 0901Z 22 JANVIER 2026

ATTENTION
Le contenu de la présente publication est susceptible de modification par NOTAM ou Supplément d'AIP

DONNÉES RÉVISÉES

HI 5 - Aucun changement.

HI 6 - Aucun changement.

Publié par NAV CANADA en vertu des Annexes 4 et 15 de la Convention relative à l'aviation civile internationale de l'OACI.
Cartographie et impression: © 2025 NAV CANADA
Source des données aéronautiques civiles canadiennes:
© 2025 NAV CANADA Tous droits réservés
Sources des données aéronautiques militaires canadiennes:
Ministère de la Défense nationale
de Sa Majesté le Roi au droits de Canada.